


# Grundstück zu verkaufen in Orba

€80.000

Referenz: 644314




GOBIERNO DE ESPAÑA

MINISTERIO DE ECONOMÍA Y HACIENDA

HACIENDA Y PRESUPUESTOS

SECRETARÍA GENERAL DE HACIENDA

DIRECCIÓN GENERAL DEL CATASTRO



**CONSULTA DESCRIPTIVA Y GRÁFICA DE DATOS CATASTRALES**

**BIENES INMUEBLES DE NATURALEZA URBANA**

Municipio de ORBA Provincia de ALACANT

**REFERENCIA CATASTRAL DEL INMUEBLE**  
5964608YH5956N0001ZU

**DATOS DEL INMUEBLE**

LOCALIZACIÓN  
CL FRONTO EL 19 Suelo  
03792 ORBA [ALACANT]

USO LOCAL PRINCIPAL  
Suelos sin edificar, obras de urbanización y jardinería

COEFICIENTE DE PARTICIPACIÓN: \*\*

SUPERFICIE CONSTRUIDA (m<sup>2</sup>): \*\*

**DATOS DE LA FINCA A LA QUE PERTENECE EL INMUEBLE**

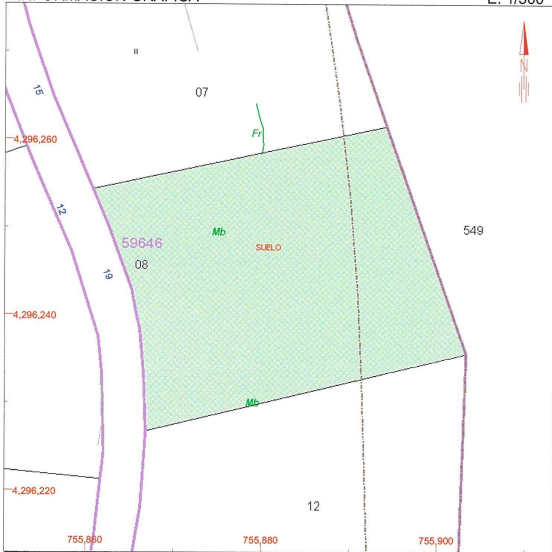
SITUACIÓN  
CL FRONTO EL 19  
ORBA [ALACANT]

SUPERFICIE CONSTRUIDA (m<sup>2</sup>): 0

SUPERFICIE SUELO (m<sup>2</sup>): 1.000

TIPO DE FINCA: Suelo sin edificar

INFORMACIÓN GRÁFICA E: 1/500



Este documento no es una certificación catastral, pero sus datos pueden ser verificados a través del 'Acceso a datos catastrales no protegidos' de la SEC.

Jueves, 10 de Noviembre de 2011

755,900 Coordenadas UTM, en metros.

- Límite de Manzana
- Límite de Parcela
- Límite de Construcciones
- Mobiliario y alerías
- Límite zona verde
- Hidrografía





## Hauptmerkmale

- 860 m<sup>2</sup> Grundstück
- Schwimmbad:

## Beschreibung

Baugrundstück von 860 m<sup>2</sup> in der Urbanisation von Orbeta, Orba (Alicante) Costa Blanca. Auf diesem Grundstück ist es möglich, ein Haus auf zwei Etagen zu bauen. Das Grundstück hat einen herrlichen Blick auf das Dorf, die Berge und das Tal, und nach Süd-Westen, so hat Sonne fast den ganzen Tag. Vom Grundstück aus können Sie zu Fuß Orba, die alle Dienstleistungen anbietet.